

Ausserdem zu entdecken:  
 Walensee und Linthgebiet  
 Niederurner Täli  
 Oberseetal und Längenegg  
 Schwändital  
 Kerenzberg, Mullern  
 und Fronalp

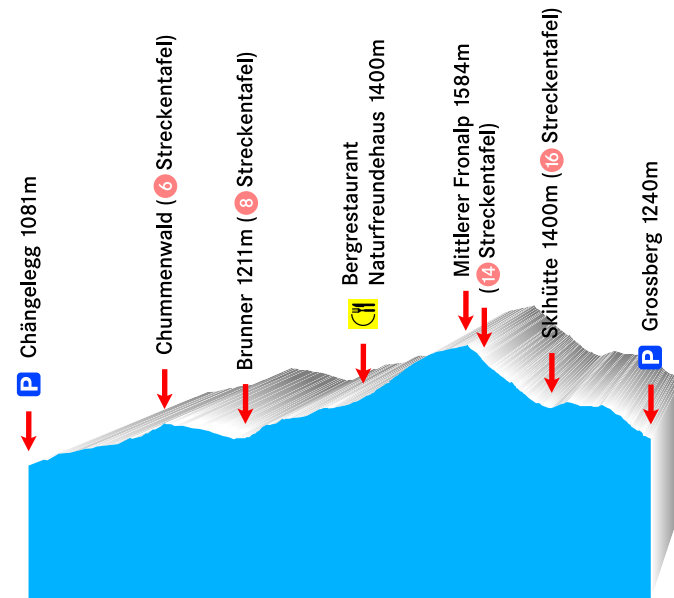
Information  
 Touristinfo Raststätte Glarnerland  
 CH-8867 Niederurnen  
 Tel. +41 55 610 21 25  
 info@glarusnord-tourismus.ch

glarusnord-tourismus.ch

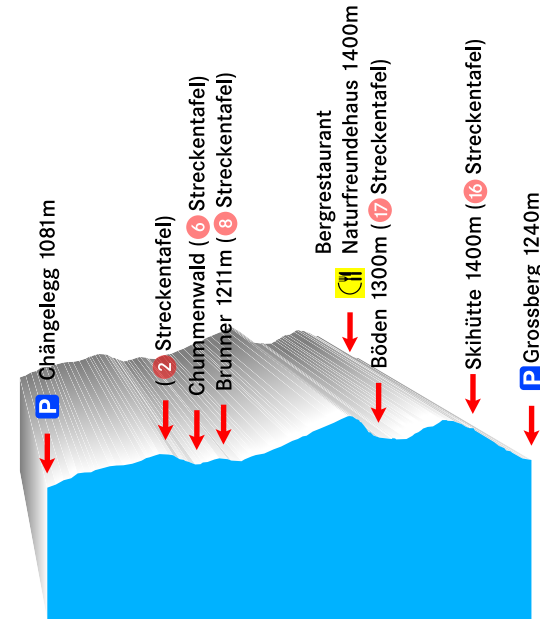
Ausgabe 2023

**Glarnerland**

### Höhenprofil obere Route



### Höhenprofil untere Route



### Fronalp Berggasthaus Naturfreundehaus



Tel: 055 612 10 12  
 Mail: info@fronalp.ch  
 Homepage: www.fronalp.ch (Webcam)  
 Ruhetage: Montag + Dienstag  
 Schulferien: Durchgehend geöffnet  
 Feiertage: geöffnet

### Laternenweg



Schneeschuhwanderung mit Fondue für Gruppen von 6 bis maximal 10 Personen

Anmeldung:  
 www.heu-und-herz.ch

Mail:  
 mullern@heu-und-herz.ch

### Respektiere Deine Grenzen – den Wildtieren zuliebe

- **Beachte Wildruhe- und Wildschutz:** Wildtiere ziehen sich dorthin zurück.
- **Bleibe im Wald auf markierten Routen und Wegen:** So können die Wildtiere sich an Wintersportler gewöhnen.
- **Meide Waldränder und schneefreie Flächen:** Sie sind die Lieblingsplätze der Wildtiere.
- **Führe Hunde an der Leine, insbesondere im Wald:** Wildtiere flüchten vor freilaufenden Hunden.

[www.respektiere-deine-grenzen.ch](http://www.respektiere-deine-grenzen.ch)



## Schneeschuh- und Winterwanderwege Fronalp



Wunderschöne  
 Schneeschuh- und  
 Winterwanderwege  
 zwischen Mullern,  
 Fronalp und  
 Ennetberge

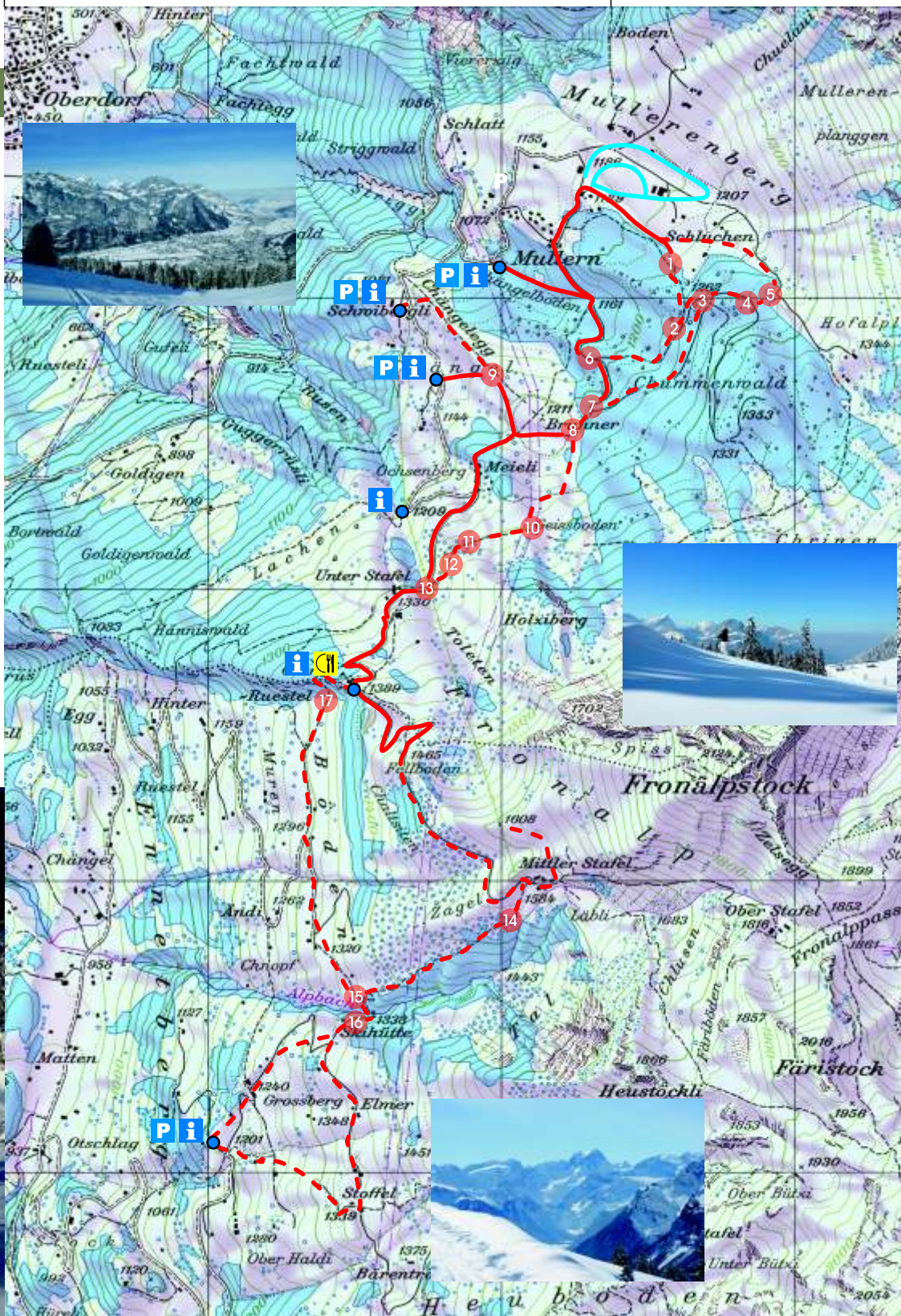
**Glarnerland**



# Mullern-Fronalp-Ennetberge

Mullern, Fronalp und Ennetberge bieten wunderschöne, sichere Schneeschuhwanderwege und präparierte Winterwanderwege. Sie sind mit nummerierten Streckentafeln an Schlüsselstellen markiert. Man bewegt sich teils in verschneiten Fichtenwäldern, dann wiederum auf Lichtungen und Alpweiden. Dies mit wunderschöner Aussicht auf die Linthebene und fast alle Glarner Berge. Die Wege findet man problemlos mit Hilfe dieser Karte mit den eingezeichneten Routen. Die Tour ist auch auf dem Outdooractive-App publiziert. Schneeschuhe können beim Berggasthaus Naturfreundehaus Fronalp gemietet werden.

Die ganze Tour erstreckt sich auf 14 Km und 850 Hm, man kann sich aber auch auf kleinen Etappen bewegen. Karte und Höhenprofil erleichtern die Planung. Die Schneeschuhwanderwege können bei jeder Witterung begangen werden, sie eignen sich auch für Vollmondtouren, wofür das Berggasthaus Naturfreundehaus auf Anmeldung Raclette oder Fondue anbietet.



## Legende

- Berggasthaus Naturfreundehaus 1400 m.ü.M.
- Streckentafeln
- Schneeschuhwanderwege
- Winterwanderwege
- Loipe
- 500m

QR-Code zu Karte und Outdooractive-App



## Anreise

Die Strasse auf Mullern-Fronalp ist im Winter in der Regel schwarz geräumt, bei Schneefall empfiehlt sich Allradantrieb oder Schneeketten. Die Strasse von Ennenda zum Grossberg kann Schneeverwehungen aufweisen und ist anspruchsvoller.

Man kann sich aber auch jederzeit bequem mit dem Taxi Mullern-Fronalp Express hochfahren lassen.



Busbetrieb **Taxi Reust** Tel. 079 693 49 49

ab Bahnhof Näfels/Mollis, oder Kirchplatz Mollis an Wochenenden  
 Bergfahrt ab Bahnhof: 8.15 Uhr und 10.15 Uhr  
 Talfahrt ab oberem Skiliftparkplatz: 16.10 Uhr

An Wochentagen ab 6 Personen auf Anfrage

